

8 JUILLET 2018


ETAPE N° 1 : ST VAAST LA HOUGUE – CHERBOURG EN COTENTIN

PM ST VAAST : 08h17 – **FERMETURE DES PORTES: 08 H 11**

Sortie des bateaux à grand tirant d'eau à partir de 06 :00

1^{er} signal d'avertissement : 08 :30

Zone de départ : Centre du rond de départ : 49°33,60 N – 001°15,75 W

PARCOURS N°1 Env. 26 milles 	MARQUES DE PARCOURS	A laisser à
1	Bouée de dégagement éventuelle (voir IC)	
2	Bouée Gavendest	Bâbord
3	Bouée « Les Equets »	Bâbord
4	Bouée « Basse du Renier »	Bâbord
5	Bouée « La Pierre Noire »*	Bâbord
Arrivée	Entre un bateau du Comité positionné approximativement 49°39,70 N – 001°33,22 W et une bouée gonflable	

Pointage officiel possible ou réduction de parcours à toutes les marques ayant un astérisque

HEURE LIMITE D'ARRIVEE : 15 :00


Possibilité d'un deuxième manche, type parcours construit .


1^{er} signal d'avertissement : 09 :30

PM CHERBOURG : 05 :41

PM DIELETTE : 17 :13

Zone de départ : A proximité du Coffre N° 1 (Sud du fort du Centre)

PARCOURS N°1 Env. 45 milles	MARQUES DE PARCOURS	A laisser à
		
1	Bouée de dégagement éventuelle	
2	Bouée « Fort de l'Ouest »	Tribord
3	Ile d'Aurigny	Bâbord
4	Bouée « Les Dios » (Flamanville)*	Bâbord
Arrivée	Entre une bouée mouillée environ 49°33,52 N – 001°52,65 W et un bateau Comité.	

PARCOURS N°2 Env. 28 milles	MARQUES DE PARCOURS	A laisser à
		
1	Bouée de dégagement éventuelle (voir IC)	
2	Bouée « Fort de l'Ouest »	Tribord
3	Tourelle « La Plate »	Bâbord
4	Tourelle « La Foraine »	Bâbord
5	Bouée « Les Dios » (Flamanville)*	Bâbord
Arrivée	Entre une bouée mouillée environ 49°33,52 N – 001°52,65 W et un bateau Comité.	

Pointage officiel possible ou réduction de parcours à toutes les marques ayant un astérisque

HEURE LIMITE D'ARRIVEE : 19h00

10 JUILLET 2018

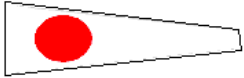
DIELETTE - GUERNESEY


PM DIELETTE : 05 :45

PM ST PETER PORT : 17 :59

1^{er} signal d'avertissement : 09 :30

Zone de départ : Approximativement 49°34N – 001°53 W

PARCOURS N°1 Env. 38 milles 	MARQUES DE PARCOURS	A laisser à
1	Bouée de dégagement éventuelle (voir IC)	
2	Bouée « Les Dious »	Bâbord
3	Bouée « Desormes » *	Tribord
4	Bouée « Basse Blanchard » * à contourner	Bâbord
5	L'Etac et l'île de Serq	Bâbord
6	Bouée « Lower heads » *	Tribord
Arrivée	A environ 250 m à l'Est de la balise du Moulinet entre un bateau du Comité et une bouée gonflable	

PARCOURS N°2 Env. 29 milles 	MARQUES DE PARCOURS	A laisser à
1	Bouée de dégagement éventuelle (voir IC)	
2	Bouée « Les Dious »	Bâbord
3	Bouée « Basse Blanchard » *	Bâbord
4	L'Etac et l'île de Serq	Bâbord
5	Bouée « Lower heads » *	Tribord
Arrivée	A environ 250 m à l'Est de la balise du Moulinet entre un bateau du Comité et une bouée gonflable	

Pointage officiel possible ou réduction de parcours à toutes les marques ayant un astérisque

HEURE LIMITE D'ARRIVEE : 19h00

11 JUILLET 2018


GUERNESEY -CARTERET


PM GUERNESEY : 06 :33

OUVERTURE DES PORTES CARTERET : 16 :28 – FERMETURE : 21 :57

1^{er} signal d'avertissement : 10 :30

Zone de départ : environ 49°26,95 N – 002°30,30 W

PARCOURS N°1 Env. 36 milles	MARQUES DE PARCOURS	A laisser à
		
1	Bouée de dégagement éventuelle (voir IC)	
2	Bouée « Lower Heads »	Bâbord
3	Ile de Serq	Tribord
4	Bouée « Basse Blanchard »	Tribord
5	Bouée « Desormes »	Bâbord
6	Bouée « Les Trois Grunes »	Tribord
Arrivée	Entre une bouée gonflable mouillée environ 49°21,65 N – 001°47,90 W et un bateau du comité	

PARCOURS N°2 Env. 30 milles	MARQUES DE PARCOURS	A laisser à
		
1	Bouée de dégagement éventuelle (voir IC)	
2	Bouée « Lower Heads »	Bâbord
3	Ile de Serq	Tribord
4	Bouée « Les Trois Grunes »	Tribord
Arrivée	Entre une bouée gonflable mouillée environ 49°21,65 N – 001°47,90 W et un bateau du comité	

Pointage officiel possible ou réduction de parcours à toutes les marques ayant un astérisque

HEURE LIMITE D'ARRIVEE : 19h30

12 JUILLET 2018

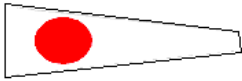
CARTERET – JERSEY

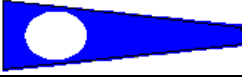
OUVERTURE DES PORTES CARTERET : 5 :04 - FERMETURE : 10 :30

PM ST HELIER : 19 :47

1^{er} signal d'avertissement : 10h30

Zone de départ : Centre de la zone : Environ 49°21,65 N – 001°47,90 W

PARCOURS N°1 Env. 24 milles 	MARQUES DE PARCOURS	A laisser à
1	Bouée de dégagement éventuelle (voir IC)	
2	Bouée « L'écrevière »*	Tribord
3	Porte entre la balise « La grande Anquette » à laisser à Bâbord et la balise « La petite Anquette » à laisser à Tribord	
4	Bouée « Violet » *	Tribord
5	Tourelle « Demie de Pas »	Tribord
6	Bouée « La Hinguette »*	Bâbord
7	Bouée « Diamond Rock »*	Tribord
Arrivée	Entre la Bouée « La Baleine » à laisser à Tribord et un bateau du comité.	

PARCOURS N°2 Env. 33 milles 	MARQUES DE PARCOURS	A laisser à
1	Bouée de dégagement éventuelle (voir IC)	
2	Bouée « PB » (Portbail)	Tribord
3	Bouée « Basse Jourdan »*	Tribord
4	Porte entre la balise « La grande Anquette » à laisser à Bâbord et la balise « La petite Anquette » à laisser à Tribord	
5	Bouée « Violet » *	Tribord
6	Tourelle « Demie de Pas »	Tribord
7	Bouée « La Hinguette »*	Bâbord
8	Bouée « Diamond Rock »*	Tribord
Arrivée	Entre la Bouée « La Baleine » à laisser à Tribord et un bateau du comité.	

Pointage officiel possible ou réduction de parcours à toutes les marques ayant un astérisque

HEURE LIMITE D'ARRIVEE : 19 :00

JERSEY - GRANVILLE


13 JUILLET 2018


PM ST HELIER : 08 :18

GRANVILLE OUVERTURE DES PORTES : 17 H 43 – FERMETURE : 00 :10 le 14

1^{er} signal d'avertissement : 10 :00

Zone de départ : En baie de St Aubin

PARCOURS N°1 Env. 34 milles	MARQUES DE PARCOURS	A laisser à
		
1	Bouée de dégagement éventuelle (voir IC)	
2	Bouée « La Hinguette »	Tribord
3	Bouée « Nord-Est Minquiers » *	Tribord
4	Bouée « Les Ardentes » *	Tribord
5	Iles Chausey « Les Rondes de l'Ouest »	Bâbord
6	Balise « La Cancalaise » *	Bâbord
7	Bouée « Videcoq » *	Bâbord
Arrivée	Arrivée à environ 0,5 milles dans le SSW de la Tourelle du Loup entre un bateau du comité et une bouée gonflable	

PARCOURS N°2 Env. 38 milles	MARQUES DE PARCOURS	A laisser à
		
1	Bouée de dégagement éventuelle (voir IC)	
2	Bouée « La Hinguette »	Tribord
3	Bouée « La Demie de Vascelin » *	Bâbord
4	Bouée « Nord Minquiers » *	Tribord
5	Bouée « Nord-Est Minquiers » *	Tribord
6	Bouée « Les Ardentes » *	Tribord
7	Iles Chausey « Les Rondes de l'Ouest »	Bâbord
8	Balise « La Cancalaise » *	Bâbord
9	Bouée « Videcoq » *	Bâbord
Arrivée	Arrivée à environ 0,5 milles dans le SSW de la Tourelle du Loup entre un bateau du comité et une bouée gonflable	

Pointage officiel possible ou réduction de parcours à toutes les marques ayant un astérisque

HEURE LIMITE D'ARRIVEE : 19h30