

7 JUILLET 2019

ETAPE N° 1 : CARENTAN-LES-MARAIS – CHERBOURG EN COTENTIN

PM : Iles St Marcouf 14H26


PM : Cherbourg 13H17 BM 19H59

**SORTIE DES BATEAUX SUIVANT LES INSTRUCTIONS DE L'ORGANISATION ET DE LA CAPITAINERIE**

1<sup>er</sup> signal d'avertissement : 15H00

Zone de départ : Près de la Bouée C-1 : 49°25,45 N – 001°07,07 W

La bouée pourra éventuellement servir de bout de ligne.

PARCOURS N°1 Env. «34 milles	MARQUES DE PARCOURS	A laisser à
		
1	Bouée de dégagement éventuelle (voir IC)	
2	Bouée Gavendest	Bâbord
3	Bouée « Les Equets »	Bâbord
4	Bouée « Basse du Renier »	Bâbord
5	Bouée « La Pierre Noire »*	Bâbord
Arrivée	Entre un bateau du Comité positionné approximativement 49°39,70 N – 001°33,22 W et une bouée gonflable	

Pointage officiel possible ou réduction de parcours à toutes les marques ayant un astérisque

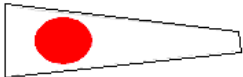
**HEURE LIMITE D'ARRIVEE : 21H 00**


1<sup>er</sup> signal d'avertissement : 12H00 en rade

PM CHERBOURG : 14H08

BM DIELETTE : 19H34 (2m15)

Zone de départ : A proximité du Coffre N° 1 (Sud du fort du Centre)

PARCOURS N°1 Env. 45 milles	MARQUES DE PARCOURS	A laisser à
		
1	Bouée de dégagement éventuelle	
2	Bouée « Fort de l'Ouest »	Tribord
3	Ile d'Aurigny	Bâbord
4	Bouée « Les Dious » (Flamanville)*	Bâbord
Arrivée	Entre une bouée mouillée environ 49°33,52 N – 001°52,65 W et un bateau Comité.	

PARCOURS N°2 Env. 28 milles	MARQUES DE PARCOURS	A laisser à
		
1	Bouée de dégagement éventuelle (voir IC)	
2	Bouée « Fort de l'Ouest »	Tribord
3	Tourelle « La Plate »	Bâbord
4	Tourelle « La Foraine »	Bâbord
5	Bouée « Les Dious » (Flamanville)*	Bâbord
Arrivée	Entre une bouée mouillée environ 49°33,52 N – 001°52,65 W et un bateau Comité.	

Pointage officiel possible ou réduction de parcours à toutes les marques ayant un astérisque

**HEURE LIMITE D'ARRIVEE : 19H00**

09 JUILLET 2019


DIELETTE - GUERNESEY


PM DIELETTE : 13H52

PM ST PETER PORT : 13H06

1<sup>er</sup> signal d'avertissement : 10H00

Zone de départ : Approximativement 49°34N – 001°53 W

PARCOURS N°1 Env. 38 milles	MARQUES DE PARCOURS	A laisser à
		
1	Bouée de dégagement éventuelle (voir IC)	
2	Bouée « Les Dious »	Bâbord
3	Bouée « Desormes » *	Tribord
4	Bouée « Basse Blanchard » * à contourner	Bâbord
5	L'Etac et l'île de Serq	Bâbord
6	Bouée « Lower heads » *	Tribord
Arrivée	A environ 250 m à l'Est de la balise du Moulinet entre un bateau du Comité et une bouée gonflable	

PARCOURS N°2 Env. 29 milles	MARQUES DE PARCOURS	A laisser à
		
1	Bouée de dégagement éventuelle (voir IC)	
2	Bouée « Les Dious »	Bâbord
3	Bouée « Basse Blanchard » *	Bâbord
4	L'Etac et l'île de Serq	Bâbord
5	Bouée « Lower heads » *	Tribord
Arrivée	A environ 250 m à l'Est de la balise du Moulinet entre un bateau du Comité et une bouée gonflable	

Pointage officiel possible ou réduction de parcours à toutes les marques ayant un astérisque

**HEURE LIMITE D'ARRIVEE : 19h00**

10 JUILLET 2019

GUERNESEY -CARTERET

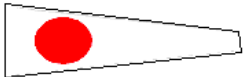
PM GUERNESEY : 06H33

PM CARTERET : 14H40

PORTES CARTERET OUVERTURE : 12H20 – FERMETURE : 17H30

1<sup>er</sup> signal d'avertissement : 8 H30

Zone de départ : environ 49°26,95 N – 002°30,30 W

PARCOURS N°1 Env. 36 milles 	MARQUES DE PARCOURS	A laisser à
1	Bouée de dégagement éventuelle (voir IC)	
2	Bouée « Lower Heads »	Bâbord
3	Bouée « Désormes »*	Bâbord
4	Bouée « PB(Portbail) »*	Bâbord
Arrivée	Entre une bouée gonflable mouillée environ 49°21,65 N – 001°47,90 W et un bateau du comité	

Pointage officiel possible ou réduction de parcours à toutes les marques ayant un astérisque

**HEURE LIMITE D'ARRIVEE : 16H**

11 JUILLET 2019


CARTERET – JERSEY


OUVERTURE DES PORTES CARTERET : 13H27

PM ST HELIER : 15H31

1<sup>er</sup> signal d'avertissement : 14h30

Zone de départ : Centre de la zone : Environ 49°20,75 N – 001°47,00 W

PARCOURS N°1 Env. 24 milles 	MARQUES DE PARCOURS	A laisser à
1	Bouée de dégagement éventuelle (voir IC)	
2	Bouée « L'écrevière »*	Tribord
3	<b>Porte</b> entre la balise « La grande Anquette » à laisser à Bâbord et la balise « La petite Anquette » à laisser à Tribord	
4	Bouée « Violet » *	Tribord
5	Tourelle « Demie de Pas »	Tribord
6	Bouée « La Hinguette »*	Bâbord
7	Bouée « Diamond Rock »*	Tribord
Arrivée	Entre la Bouée « La Baleine » à laisser à Tribord et un bateau du comité.	

PARCOURS N°2 Env. 33 milles 	MARQUES DE PARCOURS	A laisser à
1	Bouée de dégagement éventuelle (voir IC)	
2	Bouée « PB » (Portbail)	Tribord
3	Bouée « Basse Jourdan »*	Tribord
4	<b>Porte</b> entre la balise « La grande Anquette » à laisser à Bâbord et la balise « La petite Anquette » à laisser à Tribord	
5	Bouée « Violet » *	Tribord
6	Tourelle « Demie de Pas »	Tribord
7	Bouée « La Hinguette »*	Bâbord
8	Bouée « Diamond Rock »*	Tribord
Arrivée	Entre la Bouée « La Baleine » à laisser à Tribord et un bateau du comité.	

Pointage officiel possible ou réduction de parcours à toutes les marques ayant un astérisque

HEURE LIMITE D'ARRIVEE : 20H00

## JERSEY - GRANVILLE


**12 JUILLET 2019**


PM ST HELIER : 16H42

GRANVILLE OUVERTURE DES PORTES :13H34 – FERMETURE :20H22

1<sup>er</sup> signal d'avertissement : 9H 30

Zone de départ : En baie de St Aubin

PARCOURS N°1 Env. 34 milles	MARQUES DE PARCOURS	A laisser à
		
1	Bouée de dégagement éventuelle (voir IC)	
2	Bouée « La Hinguette »	Tribord
3	Bouée « Nord-Est Minquiers »*	Tribord
4	Bouée « Les Ardentes » *	Tribord
5	Iles Chausey « Les Rondes de l'Ouest »	Bâbord
6	Balise « La Cancalaise » *	Bâbord
7	Bouée « Videcoq » *	Bâbord
Arrivée	Arrivée à environ 0,5 milles dans le SSW de la Tourelle du Loup entre un bateau du comité et une bouée gonflable	

PARCOURS N°2 Env. 38 milles	MARQUES DE PARCOURS	A laisser à
		
1	Bouée de dégagement éventuelle (voir IC)	
2	Bouée « La Hinguette »	Tribord
3	Bouée « La Demie de Vascelin » *	Bâbord
4	Bouée « Nord Minquiers » *	Tribord
5	Bouée « Nord-Est Minquiers » *	Tribord
6	Bouée « Les Ardentes » *	Tribord
7	Iles Chausey « Les Rondes de l'Ouest »	Bâbord
8	Balise « La Cancalaise » *	Bâbord
9	Bouée « Videcoq » *	Bâbord
Arrivée	Arrivée à environ 0,5 milles dans le SSW de la Tourelle du Loup entre un bateau du comité et une bouée gonflable	

Pointage officiel possible ou réduction de parcours à toutes les marques ayant un astérisque

**HEURE LIMITE D'ARRIVEE : 18H00**