

11 JUILLET 2021


ETAPE N° 1 : BARNEVILLE CARTERET– GRANVILLE


PM CARTERET : PM 09 h 25 – Sortie des bateaux suivant les instructions de l'organisation et de la Capitainerie du port

Ouverture des portes : 06 h 55 – Fermeture : 12 h 14

1^{er} signal d'avertissement : 10 :30

Zone de départ : Dans un rayon d'un mille autour de la position : 49°19,75 N – 001°45,68 W

| PARCOURS N°1 | MARQUES DE PARCOURS |  |
|----------------|--|---|
| Env. 36 milles | | |
| | Bouée de dégagement éventuelle (voir IC) | |
| 1 | Bouée Basse Jourdan* | A laisser à Tribord |
| 2 | Bouée La Catheue | A laisser à Tribord |
| 3 | Bouée Videcoq* | A contourner en la laissant à Bâbord |
| Arrivée | Entre un bateau du Comité positionné dans le Sud de la Tourelle du Loup à environ 0,75 mille et une bouée orange | |

| PARCOURS N°2 | MARQUES DE PARCOURS |  |
|----------------|--|---|
| Env. 42 milles | | |
| 1 | Bouée de dégagement éventuelle (voir IC) | |
| 2 | Bouée Ecrevière* | A contourner en la laissant à Bâbord |
| 3 | Bouée Basse Lemarié* | A laisser à Bâbord |
| 4 | Roches : « Les Rondes de L'ouest » et balise « La Cancalaise | A laisser à Bâbord |
| 5 | Bouée Videcoq * | A contourner en la laissant à Bâbord |
| Arrivée | Entre un bateau du Comité positionné dans le Sud de la Tourelle du Loup à environ 0,75 mille et une bouée orange | |

Pointage officiel ou réduction possible à toutes les marques ayant un astérisque.

HEURE LIMITE D'ARRIVEE : 20 :00

GRANVILLE : Ouverture des portes (1,40 m) : 18 H 25 (Veuillez vous conformer aux instructions de l'organisation et de la capitainerie pour les heures d'entrée et le positionnement dans le port.

12 JUILLET 2021


ETAPE N° 2 : GRANVILLE – GRANVILLE


PM GRANVILLE : PM 09 h 41 – Sortie des bateaux suivant les instructions de l'organisation et de la Capitainerie du port


Ouverture des portes : 06 h 54 – Fermeture : 13 h 14

1^{er} signal d'avertissement : 10 : 50

Zone de départ : A environ 1 mille dans le Sud du Loup. Possibilité de parcours construits avant ou après le parcours côtier.

| PARCOURS N°1 | MARQUES DE PARCOURS |  |
|----------------|--|---|
| Env. 26 milles | | |
| | Bouée de dégagement éventuelle (voir IC) | |
| 1 | Bouée Anvers | A laisser à Bâbord |
| 2 | Tourelles « La Canuette » et « L'Etat » | A laisser à Bâbord |
| 3 | Balises « La petite Entrée » puis « la Grande Entrée » | A laisser à Bâbord |
| 4 | Roches : La Déchirée, Les Rondes de l'Ouest | A laisser à Bâbord |
| 5 | Balise « La Cancalaise » | A laisser à Bâbord |
| 6 | Bouée « Videcoq »* | A contourner en la laissant à Bâbord |
| Arrivée | Entre un bateau du Comité positionné dans le Sud de la Tourelle du Loup à environ 0,75 mille et une bouée orange | |

| PARCOURS N°2 | MARQUES DE PARCOURS |  |
|----------------|--|---|
| Env. 36 milles | | |
| | Bouée de dégagement éventuelle (voir IC) | |
| 1 | Bouée Anvers | A laisser à Bâbord |
| 2 | Tourelles « La Canuette » et « L'Etat » | A laisser à Bâbord |
| 3 | Balises « La petite Entrée » puis « la Grande Entrée » | A laisser à Bâbord |
| 4 | Roches : La Déchirée, Les Rondes de l'Ouest | A laisser à Bâbord |
| 5 | Bouée « La Fille »* | A contourner en la laissant à Bâbord |
| Arrivée | Entre un bateau du Comité positionné dans le Sud de la Tourelle du Loup à environ 0,75 mille et une bouée orange | |

| PARCOURS N°3 | MARQUES DE PARCOURS | |
|----------------|--|---|
| Env. 43 milles | |  |
| | Bouée de dégagement éventuelle (voir IC) | |
| 1 | Bouée « Videcoq » * | A contourner en la laissant à Bâbord |
| 2 | Bouée jaune AG2R LA MONDIALE mouillée approximativement par 48°45,00 N – 001°36,75 W * | A contourner en la laissant à Tribord |
| 3 | Bouée « Sud-Est Minquiers » * | A contourner en la laissant à Tribord |
| 4 | Bouée « Videcoq » * | A contourner en la laissant à Bâbord |
| Arrivée | Entre un bateau du Comité positionné dans le Sud de la Tourelle du Loup à environ 0,75 mille et une bouée orange | |

Pointage officiel ou réduction possible à toutes les marques ayant un astérisque.

HEURE LIMITE D'ARRIVEE : 20 :00

GRANVILLE : Ouverture des portes (1,40 m) : 19 H 03 (Veuillez-vous conformer aux instructions de l'organisation et de la capitainerie pour les heures d'entrée et le positionnement dans le port).

ZONE INTERDITE : « LES NAVIGATEURS SONT INFORMES QUE L'ETAT DE DEGRADATION DU FEU DU PIGNON LAISSE CRAINDRE LA CHUTE DE MATERIAUX AUTOUR DE L'OUVRAGE.

POSITION DU FEU (WGS84): 48-53,493N 001-43,351W

AFIN DE GARANTIR LA SECURITE DES USAGERS, IL EST DEMANDE DE NE PAS S'APPROCHER A MOINS DE 100 METRES DE LA POSITION DU FEU.

LA PLUS GRANDE PRUDENCE EST RECOMMANDEE. »

13 JUILLET 2021


ETAPE N° 3 : GRANVILLE – PORT DIELETTE


PM GRANVILLE : PM 10 h 19 – Sortie des bateaux suivant les instructions de l'organisation et de la Capitainerie du port

Ouverture des portes : 07 h 33 – Fermeture : 13 h 53

1^{er} signal d'avertissement : 08: 30

Zone de départ : A environ 1 mille dans le Sud du Loup. Possibilité de parcours construits avant ou après le parcours côtier.

| PARCOURS N°1 | MARQUES DE PARCOURS |  |
|----------------|--|---|
| Env. 47 milles | | |
| | Bouée de dégagement éventuelle (voir IC) | |
| 1 | Tourelle « La Fourchie » | A laisser à Tribord |
| 2 | Bouée « Basse Jourdan » * | A contourner en la laissant à Tribord |
| 3 | Bouée « PB » Port Bail * | A contourner en la laissant à Bâbord |
| 4 | Bouée « Les Dious » Flamanville Est* 49° 32' 34.65" N, 1° 53' 59.67" W | A contourner en la laissant à Tribord |
| Arrivée | Entre un bateau comité à laisser à Tribord et une bouée orange positionnée par 49° 33' 20.82" N, 1° 52' 05.77" W Voir note ==> | En cas d'absence du bateau comité, notamment après 20h30, les concurrents devront prendre noter leur heure d'arrivée (heure du GPS) sur la feuille d'arrivée ou en ligne en passant à moins de 0,150 nm dans le Sud-Est de cette marque. |

| PARCOURS N°2 | MARQUES DE PARCOURS |  |
|----------------|--|---|
| Env. 55 milles | | |
| | Bouée de dégagement éventuelle (voir IC) | |
| 1 | Tourelle « La Fourchie » | A laisser à Tribord |
| 2 | Bouée « Basse Jourdan » * | A contourner en la laissant à Tribord |
| 3 | Bouée « PB » Port Bail * | A contourner en la laissant à Bâbord |
| 4 | Bouée « L'Ecrevière » * | A contourner en la laissant à Tribord |
| 5 | Bouée « Les Dious » Flamanville Est* 49° 32' 34.65" N, 1° 53' 59.67" W | A contourner en la laissant à Tribord |
| Arrivée | Entre un bateau comité à laisser à Tribord et une bouée orange positionnée par 49° 33' 20.82" N, 1° 52' 05.77" W Voir note ==> | En cas d'absence du bateau comité, notamment après 20h30, les concurrents devront prendre noter leur heure d'arrivée (heure du GPS) sur la feuille d'arrivée ou en ligne en passant à moins de 0,150 nm dans le Sud-Est de cette marque. |

Pointage officiel ou réduction possible à toutes les marques ayant un astérisque.

HEURE LIMITE D'ARRIVEE : 23 :00 – ZONE INTERDITE matérialisée par des bouées jaunes à l'ouest de la centrale.


14 JUILLET 2021


ETAPE N° 4 : PORT DIELETTE – PORT DIELETTE

PM PORT DIELETTE : PM 11 h 27 – Sortie des bateaux suivant les instructions de l'organisation et de la Capitainerie du port

1^{er} signal d'avertissement : 11 :45

Zone de départ : Dans le Nord du port à environ 1,5 nm. Possibilité de parcours construits.

| PARCOURS N°1 | MARQUES DE PARCOURS |  |
|----------------|---|---|
| Env. 38 milles | | |
| | Bouée de dégagement éventuelle (voir IC) | |
| 1 | Île d'Aurigny | A contourner en la laissant à Bâbord |
| 2 | Roches « Les Etacs » et les « Noires Putes » | A laisser à Bâbord |
| Arrivée | Entre un bateau comité à laisser à Tribord et une bouée orange positionnée par 49° 33,21 N, 1° 52, 06" W | |

| PARCOURS N°2 | MARQUES DE PARCOURS |  |
|----------------|---|--|
| Env. 39 milles | | |
| | Bouée de dégagement éventuelle (voir IC) | |
| 1 | Île d'Aurigny | A contourner en la laissant à Bâbord |
| 2 | Roches « Les Etacs » et les « Noires Putes » | A laisser à Bâbord |
| 3 | Bouée « Les Dious » Flamanville Est* 49° 32' 34.65" N, 1° 53' 59.67" W | A contourner en la laissant à Bâbord |
| Arrivée | Entre un bateau comité à laisser à Tribord et une bouée orange positionnée approximativement par 49° 33' 21 N, 1° 52' 06 W | |

Pointage officiel ou réduction possible à toutes les marques ayant un astérisque.

HEURE LIMITE D'ARRIVEE : 20 :30


15 JUILLET 2021

ETAPE N° 5 : PORT DIELETTE – CHERBOURG

PM PORT DIELETTE : PM 12 h 08 – Sortie des bateaux suivant les instructions de l'organisation et de la Capitainerie du port

1^{er} signal d'avertissement : 08 :50

Zone de départ : Dans le Nord du port à environ 1,5 nm. Possibilité de parcours construits après la régata

| PARCOURS N°1 | MARQUES DE PARCOURS | |
|----------------|---|---|
| Env. 26 milles | |  |
| | Bouée de dégagement éventuelle (voir IC) | |
| 1 | Tourelle « La Foraine » | A laisser à Tribord |
| 2 | Tourelle « La Plate » | A laisser à Tribord |
| 3 | Bouée « Basse Bréfort » | A laisser à Tribord |
| 4 | Bouée « Fort de l'Ouest »* | A laisser à Bâbord |
| Arrivée | Entre un bateau comité à laisser à Tribord et une bouée orange positionnée approximativement par 49° 40,26'N, 1° 37,20 W | |

Pointage officiel ou réduction possible à toutes les marques ayant un astérisque.

HEURE LIMITE D'ARRIVEE : 15 :30. Possibilité de parcours construits à suivre dans l'anse du Becquet


16 JUILLET 2021


ETAPE N° 5 : CHERBOURG – ST VAAST LA HOUGUE

PM CHERBOURG: PM 14 h 05 – Sortie des bateaux suivant les instructions de l'organisation et de la Capitainerie du port

1^{er} signal d'avertissement : 09 :50

ZONE DE DEPART : dans le sud-sud-ouest de l'île pelée.

| PARCOURS N°1 | MARQUES DE PARCOURS |  |
|----------------|--|---|
| Env. 26 milles | | |
| | Bouée de dégagement éventuelle (voir IC) | |
| 1 | Bouée « La Truite » | A laisser à Tribord |
| 2 | Bouée « Roches du NW » | A laisser à Tribord |
| 3 | Bouée « La Pierre Noire » | A laisser à Tribord |
| 4 | Bouée « Basse du Rénier » | A laisser à Tribord |
| 5 | Bouée « Les Equets » | A laisser à Tribord |
| 6 | Bouée « Le Gavendest »* | A Contourner en la laissant à Tribord |
| Arrivée | Entre la bouée « Le bout du Roc » à laisser à Bâbord et un bateau du comité. | |

| PARCOURS N°2 | MARQUES DE PARCOURS |  |
|----------------|--|---|
| Env. 31 milles | | |
| | Bouée de dégagement éventuelle (voir IC) | |
| 1 | Bouée « La Truite » | A laisser à Tribord |
| 2 | Bouée « Roches du NW » | A laisser à Tribord |
| 3 | Bouée « La Pierre Noire » | A laisser à Tribord |
| 4 | Bouée « Basse du Rénier » | A laisser à Tribord |
| 5 | Bouée « Les Equets » | A laisser à Tribord |
| 6 | Bouée « Quinéville »* | A Contourner en la laissant à Tribord |
| Arrivée | Entre la bouée « Le bout du Roc » à laisser à Bâbord et un bateau du comité. | |

HEURE LIMITE D'ARRIVEE 16 :30

OUVERTURE DES PORTES ST VAAST : 12 H 59 - FERMETURE : 18 H 06