

3 JUILLET 2022


ETAPE N° 1 : ST VAAST LA HOUGUE– CHERBOURG EN COTENTIN


PM ST VAAST : 13 : 21 – Sortie des bateaux suivant les instructions de l'organisation et de la Capitainerie du port

Ouverture des portes : 11 :15 – Fermeture : 16 : 16

1^{er} signal d'avertissement : 13 :00

Zone de départ : Dans un rayon d'un mille autour de la position : 49° 34.2300' N - 001° 14.6300' W

PARCOURS N°1	MARQUES DE PARCOURS	
Env. 23 milles		
	Bouée de dégagement éventuelle (voir IC)	
1	Bouée « Le Gavendest »	A laisser à Bâbord
2	Bouée « Les Equets »	A laisser à Bâbord
2	Bouée « Basse du Renier »*	A laisser à Bâbord
3	Bouée « La Pierre Noire »*	A laisser à Bâbord
Arrivée	Entre une bouée mouillée approximativement 49° 39.6100' N - 001° 32.8300' W A laisser à Bâbord et un bateau du Comité	

PARCOURS N°2	MARQUES DE PARCOURS	
Env. 30 milles		
	Bouée de dégagement éventuelle (voir IC)	
1	Bouée de dégagement éventuelle (voir IC)	
2	Bouée « Quinéville »	A contourner en la laissant à Bâbord
3	Bouée « Le Gavendest »	A laisser à Bâbord
4	Bouée « Les Equets »	A laisser à Bâbord
4	Bouée « Basse du Renier »*	A laisser à Bâbord
5	Bouée « La Pierre Noire »*	A laisser à Bâbord
Arrivée	Entre une bouée mouillée approximativement 49° 39.6100' N - 001° 32.8300' W A laisser à Bâbord et un bateau du Comité	HEURE LIMITE D'ARRIVEE : 19 :30

Pointage officiel ou réduction possible à toutes les marques ayant un astérisque.

CHERBOURG : Veuillez-vous conformer aux instructions de l'organisation et de la capitainerie pour et le positionnement dans le port.

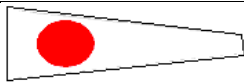
4 JUILLET 2022

ETAPE N° 2 : CHERBOURG EN CONTENTIN – PORT-DIELETTE

PM CHERBOURG : 13 : 00 – Sortie des bateaux suivant les instructions de l'organisation et de la Capitainerie du port

1^{er} signal d'avertissement : 11 : 00

Zone de départ : Dans le Sud du Fort central

PARCOURS N°1	MARQUES DE PARCOURS	
Env. 26 milles		
	Bouée de dégagement éventuelle (voir IC)	
1	Bouée « Fort de l'Ouest »	A laisser à Tribord
2	Bouée « Basse Bréfort »	A laisser à Bâbord
3	Tourelle « La Plate »	A laisser à Bâbord
4	Phare de la Hague	A laisser à Bâbord
5	Tourelle « La Foraine »	A laisser à Bâbord
Arrivée	Arrivée entre une bouée mouillée par 49° 33.2900' N - 001° 52.3800' W à laisser à Bâbord et un bateau du Comité	HEURE LIMITE D'ARRIVEE : 19 : 00

PARCOURS N°2	MARQUES DE PARCOURS	
Env. 43,5 milles		
	Bouée de dégagement éventuelle (voir IC)	
1	Bouée « Fort de l'Ouest »	A laisser à Tribord
2	Bouée « Basse Bréfort »	A laisser à Bâbord
3	Ile d'Aurigny	A laisser à Bâbord
4	Corbet Rock	A laisser à Bâbord
5	Roches « Les Etacs » et « Les Noires putes »	A laisser à Bâbord
Arrivée	Arrivée entre une bouée mouillée par 49° 33.2900' N - 001° 52.3800' W à laisser à Bâbord et un bateau du Comité	HEURE LIMITE D'ARRIVEE : 19 : 00


Attention, la cote d'entrée du port est maintenant à 0,50 m ; Merci d'écouter les consignes de l'organisation ou des autorités du port.

5 JUILLET 2022 ETAPE N° 3 : PORT- DIELETTE – BARNEVILLE CARTERET (Suite)

PM DIELETTE : 11 :50 – Sortie des bateaux suivant les instructions de l'organisation et de la Capitainerie du port

1^{er} signal d'avertissement : 08 : 45

Zone de départ : Dans un rayon d'1/2 mille autour de la position 49° 33.5000' N - 001° 52.6500' W

PARCOURS N°1	MARQUES DE PARCOURS	
Env. 15 milles		
	Bouée de dégagement éventuelle (voir IC)	
1	Bouée « Flamanville » (ex Les Dious)	A laisser à Bâbord
2	Bouée « Les Trois Grunes »*	A contourner en la laissant à Bâbord
Arrivée	Arrivée entre une bouée mouillée approximativement par 49° 24.2800' N - 001° 50.8100' W à laisser Bâbord et un bateau du Comité	HEURE LIMITE D'ARRIVEE : 13 : 00

Pointage officiel ou réduction possible à toutes les marques ayant un astérisque.

CARTERET : FERMETURE DES PORTES (1,30 m) : 15 H 05 (Veuillez-vous conformer aux instructions de l'organisation et de la capitainerie pour les heures d'entrée et le positionnement dans le port).

OBSTACLES : ZONE INTERDITE A LA NAVIGATION DE LA CENTRALE DE FLAMANVILLE MATERIALISEE PAR MARQUES SPECIALES JAUNES

06 JUILLET 2022

ETAPE N° 4 : CARTERET - JERSEY


PM CARTERET : 12 : 58 – Sortie des bateaux suivant les instructions de l'organisation et de la Capitainerie du port

Ouverture des portes : 10 :37 – Fermeture : 15 : 48

1^{er} signal d'avertissement : 12 :30

Zone de départ Dans un rayon de ½ mille de la position 49° 24.6017' N - 001° 50.9713' W

PARCOURS N°1	MARQUES DE PARCOURS	
Env. 30 milles		
	Bouée de dégagement éventuelle (voir IC)	
1	Bouée « PB » Portbail *	A contourner en la laissant à Tribord
2	Bouée « l'Ecrevière » *	A contourner en la laissant à Bâbord
3	Balise « Petite Anquette »	A laisser à Tribord
4	Bouée « Violet »*	A laisser à Tribord
5	Tourelle « La demie de Pas »	A laisser à Tribord
6	Bouée « Hinguette »	A laisser à Bâbord
7	Bouée « Diamond Rock »*	A contourner en la laissant à Tribord
Arrivée	Entre la Bouée « La Baleine » à laisser à Tribord et un bateau du Comité	Heure limite d'arrivée 19 :30

PARCOURS N°2	MARQUES DE PARCOURS	
Env. 36 milles		
	Bouée « PB » Portbail *	A contourner en la laissant à Tribord
1	Bouée « Basse Jourdan »	A contourner en la laissant à Tribord
2	Balise « Grande Anquette »	A laisser à Bâbord
3	Bouée « Violet »*	A laisser à Tribord
4	Tourelle « La demie de Pas »	A laisser à Tribord
5	Bouée « Hinguette »	A laisser à Bâbord
6	Bouée « Diamond Rock »*	A contourner en la laissant à Tribord
Arrivée	Entre la Bouée « La Baleine » à laisser à Tribord et un bateau du Comité	Heure limite d'arrivée 19 :30

Pointage officiel ou réduction possible à toutes les marques ayant un astérisque. Attention au trafic commercial

7 JUILLET 2022


ETAPE N° 5 : JERSEY - JERSEY

PM ST HELIER : 13 :40 – **Sortie des bateaux suivant les instructions de l'organisation et de la Capitainerie du port**
Les navires de commerce et passagers sont absolument prioritaires. Veuillez respecter les consignes et les feux de l'entrée du port.

A noter : Présence de bateaux supplémentaires pour cette étape

1^{er} signal d'avertissement : 10 :00

Zone de départ : En baie de St Aubin

PARCOURS N°1	MARQUES DE PARCOURS	
Env. 35 milles		
	Bouée de dégagement éventuelle (voir IC)	
1	Bouée « Roche Hinguette »	A laisser à Tribord
2	Tourelle « Demie de Pas »	A laisser à Bâbord
3	Bouée « Violet » *	A contourner en la laissant à Bâbord
4	Feu de Ste Catherine Breakwater*	A laisser à Bâbord
5	Île de Jersey	A laisser à Bâbord
6	Phare de Corbière*	A laisser à Bâbord
7	Bouée Diamond Rock*	A laisser à Bâbord
Arrivée	Entre la Bouée « La Baleine » à laisser à Tribord et un bateau du Comité	Heure limite d'arrivée 21 :00 (Le Comité sera en place jusqu'à 19 :00) Pour les arrivées postérieures, la déclaration d'arrivée sera prise en compte

Pointage officiel ou réduction possible à toutes les marques ayant un astérisque.

Au cas où les conditions ne permettent pas d'effectuer ce parcours, un programme de substitution sera mis en place :

Parcours construits en baie de St Aubin et/ou parcours côtiers.

8 JUILLET 2022


ETAPE N° 6 : JERSEY - GRANVILLE

PM ST HELIER : 14 h 44 – Sortie des bateaux suivant les instructions de l'organisation et de la Capitainerie du port

1^{er} signal d'avertissement : 09 :00

Zone de départ : En baie de St Aubin

PARCOURS N°1	MARQUES DE PARCOURS	
Env. 33 milles		
1	Bouée « Roche Hinguette »	A laisser à Tribord
2	Tourelle Demie de Pas	A laisser à Bâbord
3	Bouée « NE Minquiers »*	A laisser à Tribord
4	Roches « Les Rondes de l'Ouest » (Chausey)	A laisser à Bâbord
5	Balise « La Cancalaise »*	A laisser à Bâbord
6	Bouée « Videcoq » *	A laisser à Bâbord
Arrivée	Entre une bouée mouillée par 48° 49.3300' N - 001° 36.4100' W à laisser à Bâbord et un bateau du comité	HEURE LIMITE D'ARRIVEE DU PARCOURS COMPLET 16 :30 LE COMITE SE RESERVE DE L'AVANCER EN CAS DE REDUCTION DE PARCOURS.

PARCOURS N°2	MARQUES DE PARCOURS	
Env. 30 milles		
1	Bouée « Roche Hinguette »	A laisser à Tribord
2	Tourelle Demie de Pas	A laisser à Bâbord
3	Bouée « NE Chausey »*	A laisser à Bâbord
4	Bouée « Anvers »*	A laisser à Tribord
5	Tourelle « Fourchie »	A laisser à Bâbord
Arrivée	Entre une bouée mouillée par 48° 49.3300' N - 001° 36.4100' W à laisser à Bâbord et un bateau du comité	HEURE LIMITE D'ARRIVEE DU PARCOURS COMPLET 16 :30 LE COMITE SE RESERVE DE L'AVANCER EN CAS DE REDUCTION DE PARCOURS.

Pointage officiel ou réduction possible à toutes les marques ayant un astérisque.

ATTENTION : FERMETURE DES PORTES DU PORT DE HEREL : 18 :21 (1,40 m)

COORDONNEES APPROXIMATIVES DES MARQUES DE PARCOURS (WGS84 degrés minutes,)

(A vérifier pour la navigation : des erreurs de saisie sont possibles)

LE GAVENDEST	CARDINALE SUD	49°34,40 N	1°13,90 W
QUINEVILLE	CARDINALE OUEST	49°31,80 N	1°12,40 W
LES EQUETS	CARDINALE NORD	49°43,60 N	1°18,40 W
BASSE DU RENIER	CARDINALE NORD	49°44,90 N	1°22,10 W
LA PIERRE NOIRE	CARDINALE OUEST	49°43,50 N	1°29,10 W
FORT DE L'OUEST	LATERALE BÂBORD	49°40,40 N	1°38,92 W
BASSE BREFORT	CARDINALE NORD	49°43,90 N	1°51,20 W
LA PLATE	TOURELLE CARDINALE NORD	49°44,00 N	1°55,80 W
PHARE DE LA HAGUE	PHARE	49°43,30 N	1°57,30 W
LA FORAINE	TOURELLE CARDINALE OUEST	49°42,90 W	1°58,30 W
FLAMANVILLE	CARDINALE OUEST	49°32,60 W	1°54,00 W
LES TROIS GRUNES	CARDINALE OUEST	49°21,80 W	1°55,20 W
BOUEE « PB » PORTBAIL	MARQUE D'EAUX SAINES	49°18,40 W	1°44,80 W
BASSE JOURDAN	CARDINALE EST	49°06,80 W	1°44,00 W
ECREVIERE	CARDINALE SUD	49°15,30 W	1°52,20 W
GRANDE ANQUETTE	BALISE CARDINALE OUEST	49°08,30 W	1°55,20 W
PETITE ANQUETTE	BALISE CARDINALE SUD	49°08,45 W	1°56,29 W
VIOLET	MARQUE D'EAUX SAINES	48°07,80 W	1°57,10W
DEMIE DE PAS	TOURELLE	49°09,00 W	2°06,10 W
HINGUETTE	LATERALE BÂBORD	49°09,30 W	2°07,30 W
DIAMOND ROCK	LATERALE BÂBORD	49°10,10 W	2°08,60 W
LA BALEINE	LATERALE TRIBORD	49°10,41 W	2°08,24 W
NE MINQUIERS	CARDINALE EST	49°00,90 W	1°55,30 W
LA CANCALAISE	BALISE CARDINALE SUD	48°51,90 W	1°51,12 W
VIDECOQ	CARDINALE OUEST	48°49,70 W	1°42,10 W
NE CHAUSEY	CARDINALE NORD	48°55,43 W	1°45,33 W
ANVERS	CARDINALE OUEST	48°53,90 W	1°41,09 W
FOURCHIE	TOURELLE CARDINALE OUEST	48°50,15 W	1°37,00 W